



سازمان مجری طرح

(شهرداری منطقه نهم و شرکت عمران و مسکن سازان نهم)

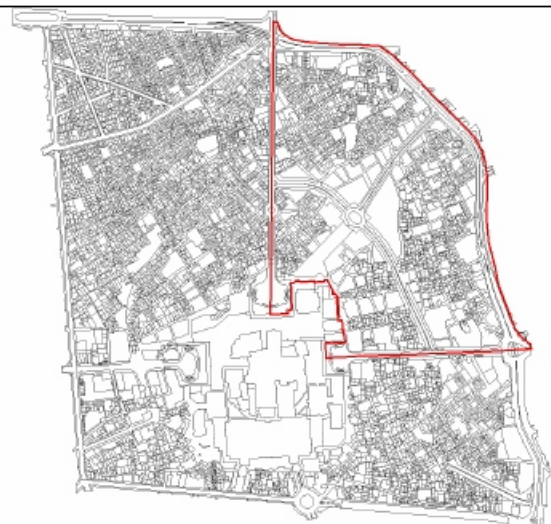


عنوان نقشه:

حقوق مکتسبه

راهنما:

- موافقت اصولی
- پروانه
- پایانکار بهره برداری
- تثبیت شده
- دارای سرمایه گذار
- سلسله مراتب دسترسی
- شریانی درجه ۲
- جمع و پخش کننده
- دسترسی



عنوان طرح:

طرح نوسازی و بهسازی بافت پیرامون حرم مطهر حضرت رضا (ع)

حوزه ستادی:

معاونت معماری و شهرسازی

تنظیم کننده:

واحد GIS

User Name: asadi-f

تاریخ تنظیم:

۱۳۹۸/۰۷/۱۵

ق.ظ 2019/10/07 Time: 11:19:31

شماره نقشه:

۰۱



75 37.5 0 75 150 225 300

Meters

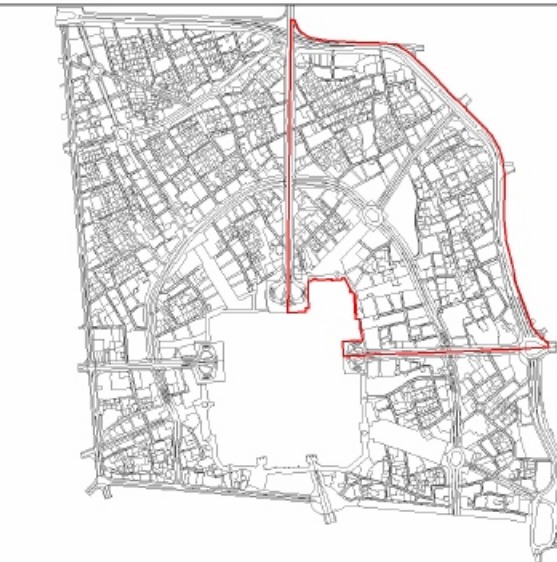


راهنما:

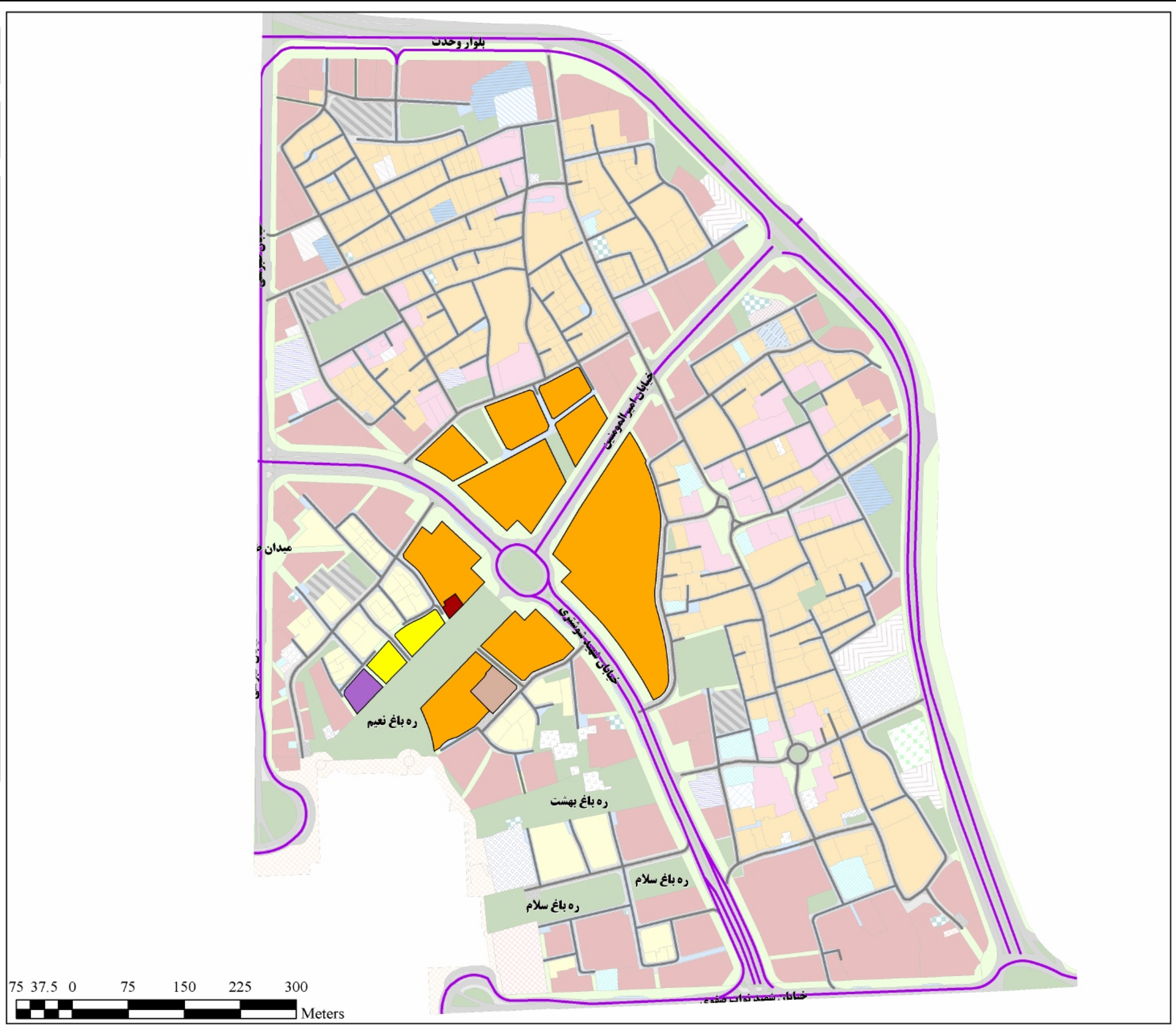
- موافقت اصولی
- پروانه
- پایانکار بهره برداری
- تثبیت شده
- دارای سرمایه گذار

محور معابر طرح

- مسیرهای شریانی اصلی
- معبر فرعی



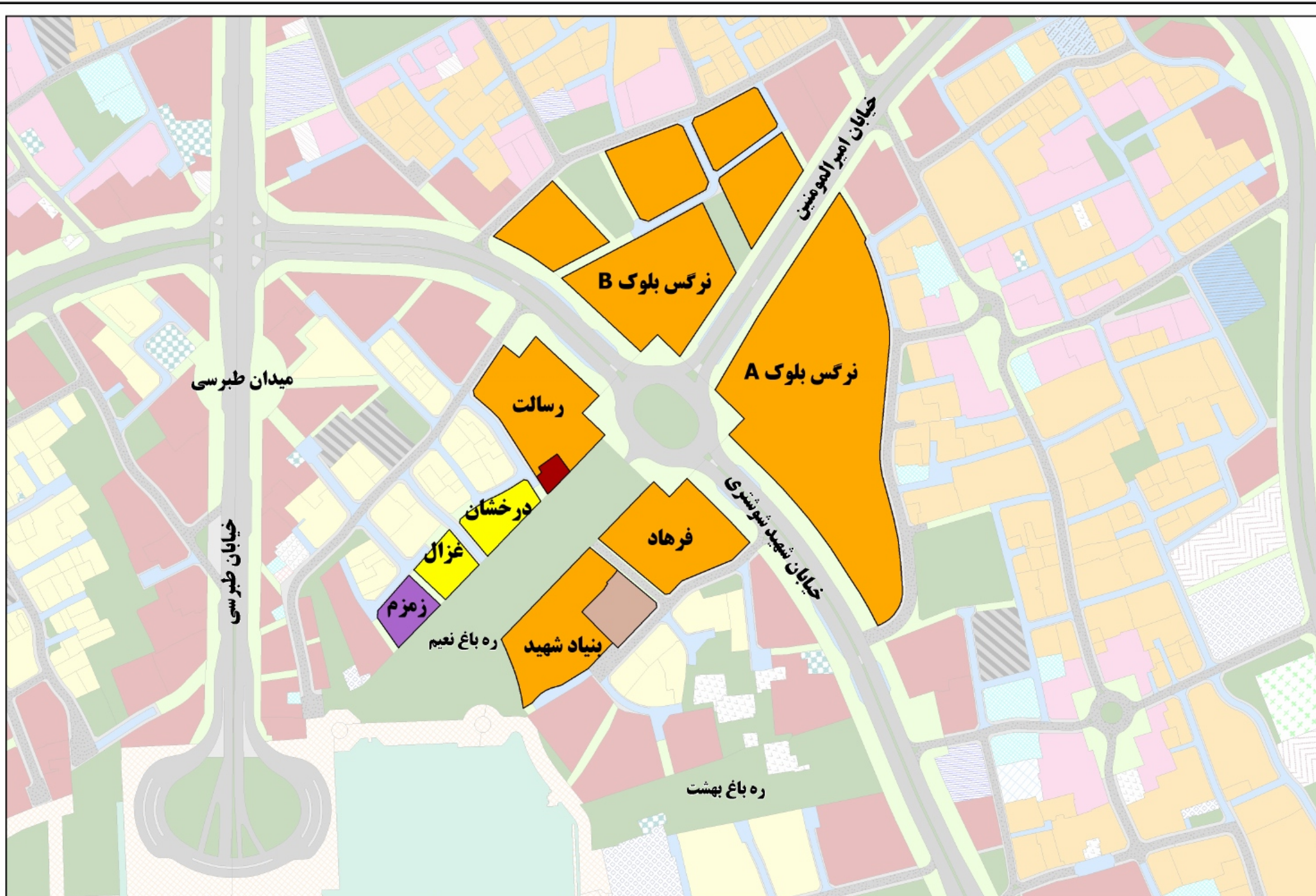
حوزه سادی:	معاونت معماری و شهرسازی
تنظیم کننده:	واحد GIS
تاریخ تنظیم:	User Name: asadi-f
ب.ظ:	۱۳۹۸/۰۷/۱۵
شماره نقشه:	Date: 2019/10/07 Time: 12:38:24



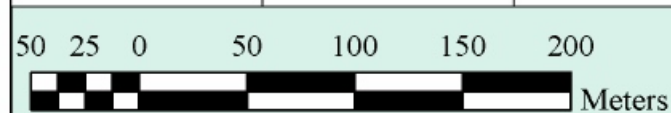
راهنما:

نوع مجوز

- موافقت اصولی
- پروانه
- پایانکار بهره برداری
- وضعیت پروژه
- تثبيت شده
- دارای سرمایه گذار



مشخصات پروژه ها	رسالت ۱	درخشان	غزال	زمزم	بنیاد شهید	فرهاد	نرگس بلوک A	نرگس بلوک B
عرصه باقیمانده (مترمربع)	۳,۳۳۶	۱,۹۹۴	۱,۵۶۲	۱,۵۹۲	۶,۲۷۸	۶,۵۷۷	۲۸,۶۶۹	۹,۷۵۲
تراکم	۳۵۰٪	۳۰۸٪	۳۰۸٪	۳۰۸٪	۳۰۸٪	۳۵۰٪	۴۴۰٪	۴۴۰٪
تجاری	منفی یک، همکف، اول، دوم	منفی یک، همکف، اول، دوم	منفی یک، همکف، اول، دوم	منفی یک، همکف، اول، دوم	منفی یک، همکف، اول، دوم	منفی یک، همکف، اول، دوم	منفی یک، همکف، اول، دوم	منفی یک، همکف، اول، دوم
اقابتی	سایر طبقات	سایر طبقات	سایر طبقات	سایر طبقات	سایر طبقات	سایر طبقات	سایر طبقات	سایر طبقات
پارکینگ، تاسیسات، خدمات	زیرزمین	زیرزمین	زیرزمین	زیرزمین	زیرزمین	زیرزمین	زیرزمین	زیرزمین
تعداد طبقات روی زمین	۹	۶	۶	۶	۶	۹	۹	۹



خیابان شهید نواب صفوی

عنوان طرح: طرح نوسازی و بهسازی بافت پیرامون حرم مطهر حضرت رضا (ع)

حوزه سنادی:	معاونت معماری و شهرسازی
تنظیم کننده:	واحد GIS
تاریخ تنظیم:	User Name: asadi-f ۱۳۹۸/۰۷/۱۵
شماره نقشه:	ق.ظ 2019/10/07 Time: 09:51:54